

Государственный инспектор  
ДН отделения ДИ ОГИБДД  
УМВД России по г. Самаре  
майор полиции  
Иванов Денис Валерьевич



УТВЕРЖДАЮ:

Заведующий МБДОУ  
«Детский сад № 97» г.о. Самара  
Е.Н. Нилова



## ПАСПОРТ

**Дорожной безопасности образовательного учреждения  
муниципального бюджетного дошкольного  
образовательного учреждения  
«Детский сад № 97» городского округа Самара  
(корпус № 2)**

## Общие сведения

муниципальное бюджетное дошкольное образовательное учреждение  
«Детский сад № 97 » городского округа Самара

Тип ОУ дошкольное образовательное учреждение

Юридический адрес ОУ: 443030, г.Самара, ул. Пролетарская, 8

Фактический адрес ОУ: 443030, г.Самара, ул. Пролетарская,8

Руководитель ОУ:

Директор (заведующий) Нилова Евгения Наильевна

Телефон: (846) 247-46-88

(фамилия, имя, отчество) (телефон)

Заместитель директора

по учебной работе (старший воспитатель)

(фамилия, имя, отчество) (телефон)

Заместитель директора

по воспитательной работе \_\_\_\_\_

(фамилия, имя, отчество) (телефон)

Ответственные работники

муниципального органа

образования главный специалист Департамента образования

Дмитриева Наталья Борисовна

332-20-53 (телефон)

Ответственные от

Госавтоинспекции нач. отделения пропаганды ОГИБДД Управления

МВД России по городу Самаре

м-р полиции Кузнецова Оксана Александровна

(должность) (фамилия, имя, отчество)

373-78-46

(телефон)

Ответственные работники

за мероприятия по профилактике

детского травматизма

старший воспитатель: ИONOва Ирина Алексеевна

(должность) (фамилия, имя, отчество)

Руководитель или ответственный

работник дорожно-эксплуатационной

организации, осуществляющей

содержание УДС\* \_\_\_\_\_

\_\_\_\_\_  
(фамилия, имя, отчество) (телефон)  
Руководитель или ответственный  
работник дорожно-эксплуатационной  
организации, осуществляющей  
содержание ТСОДД\* - \_\_\_\_\_

\_\_\_\_\_  
(фамилия, имя, отчество) (телефон)  
Количество учащихся (воспитанников) 487 чел.

Наличие уголка по БДД имеется во всех возрастных группах ДОУ  
(если имеется, указать место расположения)

Наличие класса по БДД нет  
(если имеется, указать место расположения)

Наличие автогородка (площадки) по БДД имеется

Наличие автобуса в ОУ нет

(при наличии автобуса)

Владелец автобуса нет  
(ОУ, муниципальное образование и др.)

**Время занятий:**

**с 7.00 до 19.00**

**Телефоны оперативных служб:**

\_\_\_\_\_

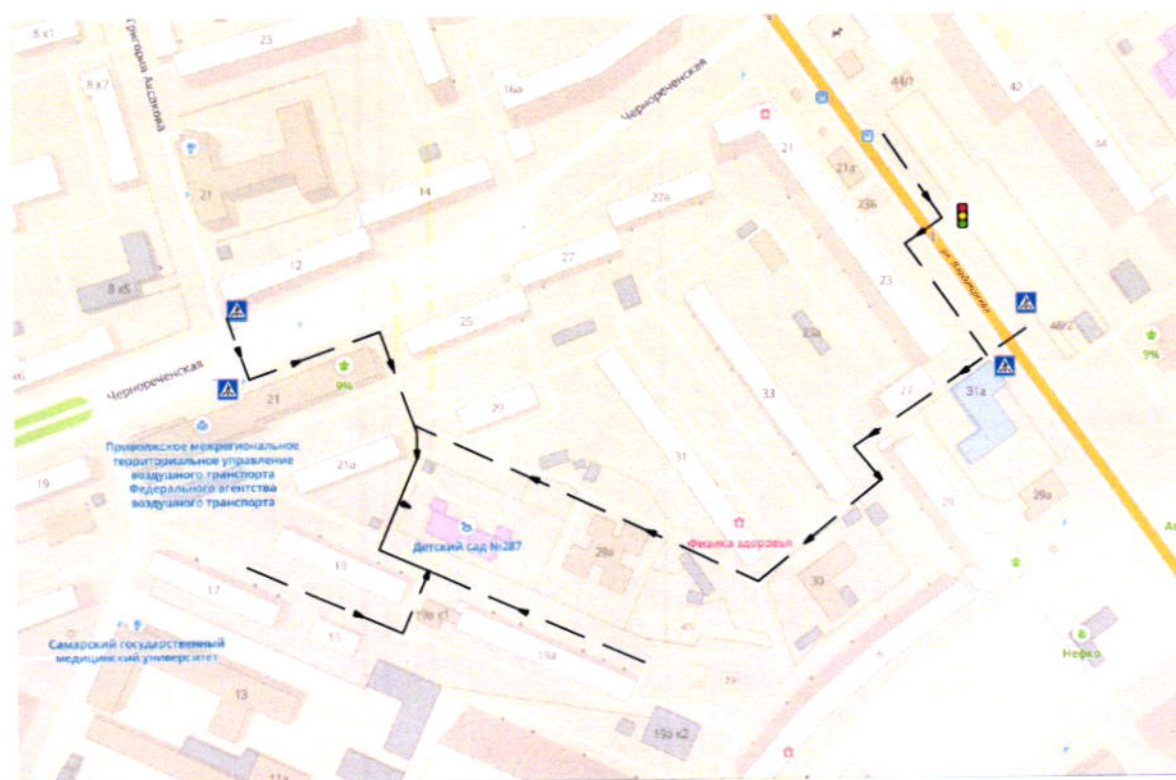
## Содержание





- I. План-схемы образовательной организации (сокращение – ОО).
  1. Район расположения образовательной организации, пути движения транспортных средств и детей (обучающихся).
  2. Пути движения транспортных средств к местам разгрузки/погрузки и рекомендуемые безопасные пути передвижения детей по территории образовательной организации.

# I. План-схемы образовательной организации

## 1. Район расположения образовательной организации, пути движения транспортных средств и детей (обучающихся)

Образец схемы



-  - проезжая часть;
-  - не регулируемый пешеходный переход;
-  - направление безопасного движения детей (родителей) в ДОУ
-  - регулируемый пешеходный переход

### Рекомендации к составлению план-схемы района расположения образовательной организации

1. Район расположения образовательной организации определяется группой жилых домов, зданий и улично-дорожной сетью с учетом остановок общественного транспорта (выходов из станций метро), центром которого является непосредственно образовательная организация;
2. Территория, указанная на схеме, включает:

- образовательную организацию;
- стадион вне территории образовательной организации, на котором могут проводиться занятия по физической культуре (*при наличии*);
- парк, в котором могут проводиться занятия с детьми на открытом воздухе (*при наличии*);
- спортивно-оздоровительный комплекс (*при наличии*);
- жилые дома, в которых проживает большая часть детей данной образовательной организации;
- автомобильные дороги и тротуары.

### 3. На схеме обозначены:

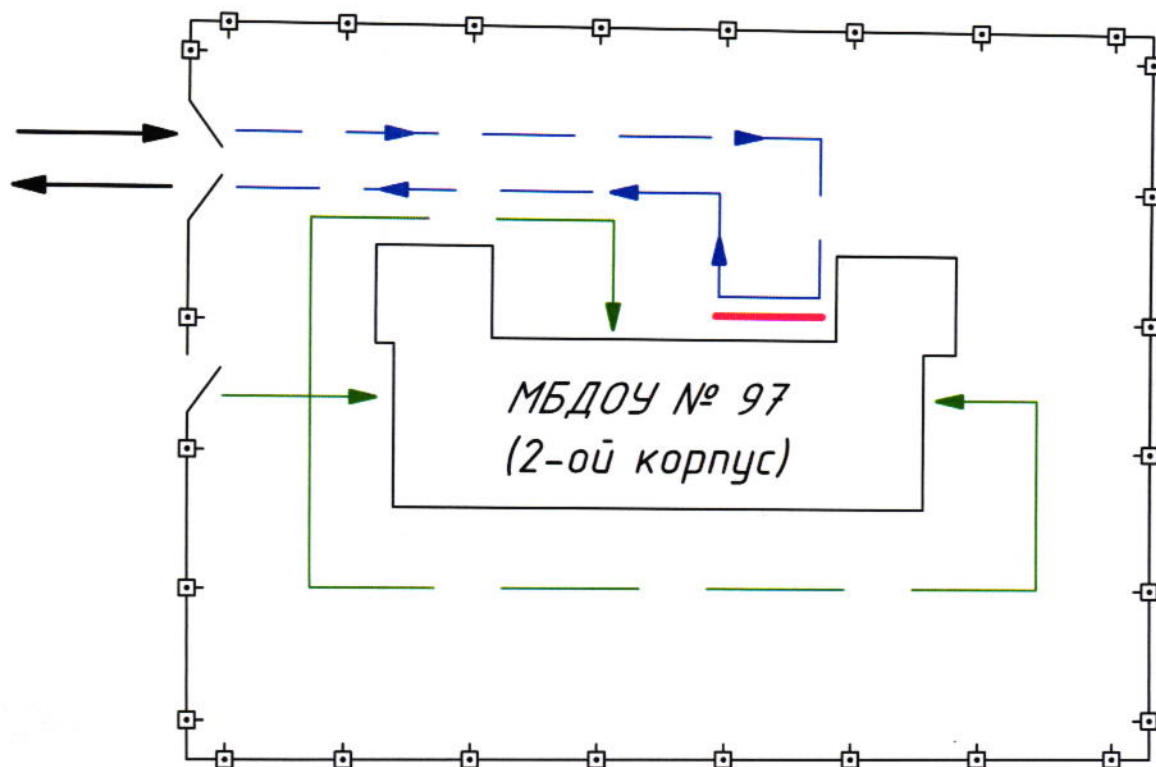
- расположение жилых домов, зданий и сооружений;
- сеть автомобильных дорог;
- пути движения транспортных средств;
- пути движения детей в/из образовательную организацию;
- опасные участки (места несанкционированных переходов на подходах к образовательной организации, места имевших место случаев дорожно-транспортных происшествий с участием детей-пешеходов и детей-велосипедистов);
- уличные (наземные – регулируемые / нерегулируемые) и внеуличные (надземные и подземные) пешеходные переходы;
- названия улиц и нумерация домов.





Схема необходима для общего представления о районе расположения образовательной организации. На схеме обозначены наиболее частые пути движения детей от дома (от отдаленных остановок маршрутных транспортных средств) к образовательной организации и обратно.

При исследовании маршрутов движения детей необходимо уделить особое внимание опасным зонам, где дети пересекают проезжие части дорог не по пешеходному переходу.

## 2. Пути движения транспортных средств к местам разгрузки/погрузки и рекомендуемые безопасные пути передвижения детей по территории образовательной организации

Образец схемы



-  - въезд/выезд грузовых транспортных средств;
-  - место погрузки/разгрузки;
-  - движение грузовых транспортных средств на территории образовательного учреждения;
-  - движение детей (родителей) на территории образовательного учреждения;

**Рекомендации к составлению схемы пути движения транспортных средств к местам разгрузки/погрузки и рекомендуемые безопасные пути передвижения детей по территории образовательной организации**

На схеме указывается примерная траектория движения транспортных средств на территории образовательной организации, в том числе места погрузки/разгрузки, а также безопасный маршрут движения детей во время погрузочно-разгрузочных работ.

В целях обеспечения безопасного движения детей по территории образовательной организации необходимо исключить пересечения путей движения детей и путей движения транспортных средств.